

MAPA DO CELÓW PROJEKTOWYCH

SKALA 1:500
woj.: ma?opolskie
pow.: o?wiecimski
j.ewid.: 121309_5 Graboszyce
obr.: 0001 Graboszyce

PRZEDMIOT AKTUALIZACJI :
ul. Kalinowa, dz.: 550/59

Uk?ad wspo?rz. : "2000_6"
Uk?ad wysoko?ci : KRONSZTADT 86

Data opracowania:Sporz?dzi?:

MN – opisy wg. MPZP

----- linie rozgraniczaj?ce wg. MPZP
- nieprzekraczalna linia zabudowy

Wykazane na niniejszej mapie granice nieruchomo?ci nie zosta?y
wyznaczone w terenie i nie zosta?y okre?lone z wymagan? dok?adno?ci?
pomiaru. Niniejsza mapa mo?e s?użyć do projektowania budynków
sytuowanych w odleg?o?ciach od granicy nieruchomo?ci wi?kszych
od odleg?o?ci okre?lonych w przepisach prawa budowlanego.

Niniejsza mapa zosta?a wykonana bez ustalenia
obci?żeń dotycz?cych s?użebno?ci gruntowych.

Mapę wykonano na podstawie istniej?ce?
bezp?rzedniego pomiaru w terenie, mapy zasadniczej, ewidencyjnej.

Warunkiem rozpocz?cia prac budowlanych
jest wytyczenie w terenie projektowanej
budowli, a po jej zakończczeniu wykonanie
inwentaryzacji powykonawczej
przez jednostk? wykonawstwa geodezyjnego
na zlecenie inwestora.

Mapa w swej tre?ci nie zawiera projektów uzgodnionych przez ZUDP.

Nie wyklucza si? istnienia w terenie innych nie wykazanych na niniejszej mapie
urz?dzeń podziemnych, które nie by?y zgłoszone do inwentaryzacji lub o których brak
jest informacji w instytucjach branżowych.

----- zakres opracowania

Ktereny urz?dzeń technicznych systemu kanalizacji :
przepompownie i inne urz?dzenia

KDD drogi dojazdowej

US tereny sportu i rekreacji

KDW tereny dróg wewnętrznych

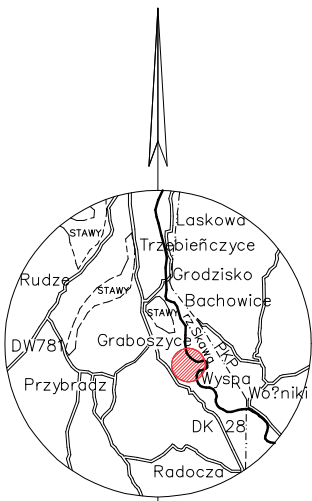
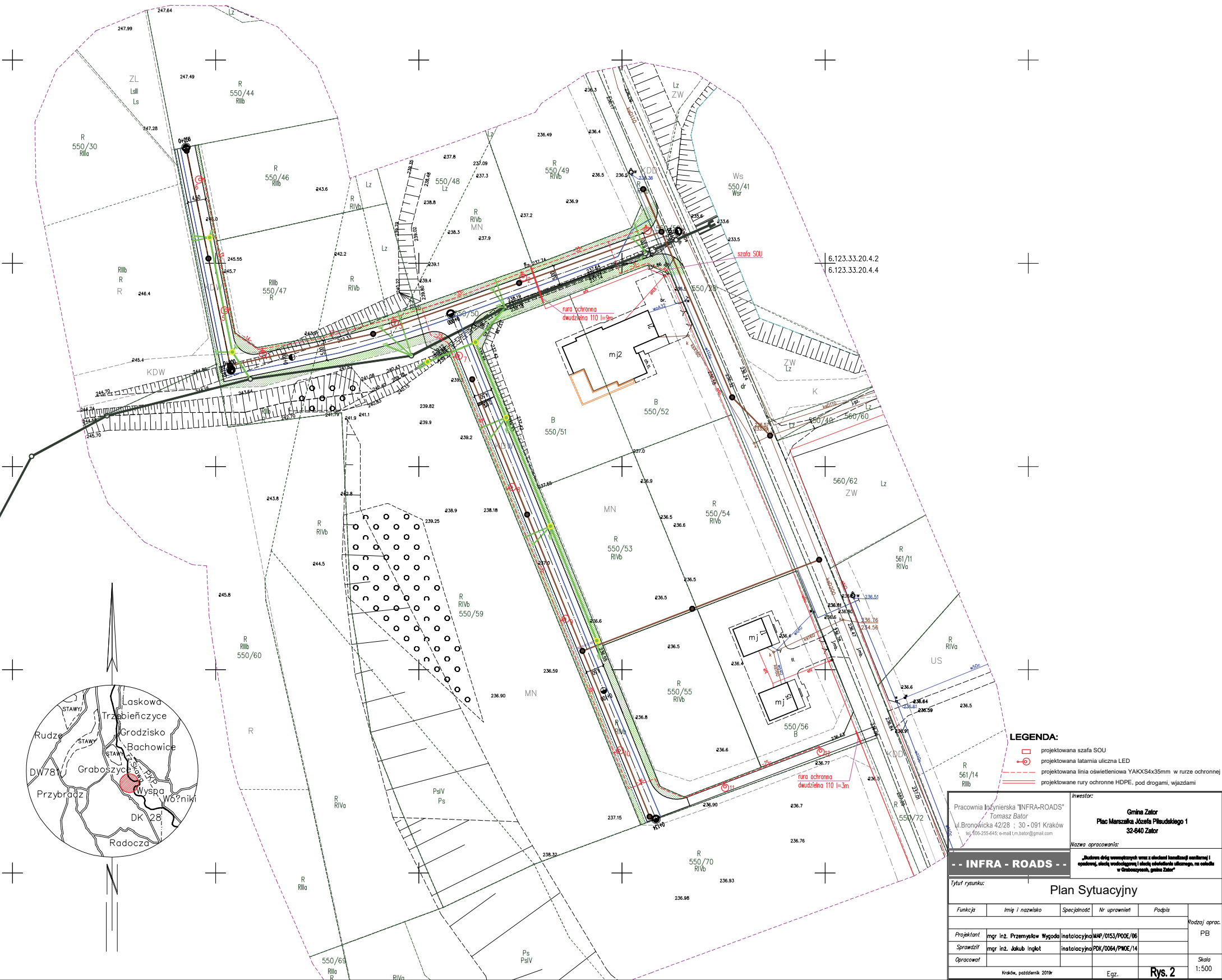
MN tereny jednorodzinnej zabudowy mieszkaniowej

Ws tereny wód powierzchniowych

ZL tereny lasów

ZW tereny zieleni nieurz?dzonej

R tereny rolnicze



LEGENDA:

- projektowana szafa SOU
- projektowana latarnia uliczna LED
- projektowana linia oświetleniowa YAKXS4x35mm w nurze ochronnej
- projektowane rury ochronne HDPE, pod drogami, wjazdami

Pracownia Inżynierska "INFRA-ROADS"
Tomasz Bator
ul. Bronowicka 42/28 ; 30 - 091 Kraków
tel. 606-255-645; e-mail: t.bator@gmail.com

Investor:
Gmina Zator
Plac Marszałka Józefa Piłsudskiego 1
32-640 Zator

Nazwa opracowania:
„Budowa dróg wewnętrznych wraz z siecią kanalizacją sanitarną i opadową, siecią wodociągową i siecią oświetlenia ulicznego, na obszarze w Graboszycach, gmina Zator”

Tytuł rysunku:
Plan Sytuacyjny

Funkcja	Imię i nazwisko	Specjalność	Nr uprawnień	Podpis	Rodzaj oprac.
Projektant	mgr inż. Przemysław Wygoda	instalacyjny	MP/0153/P006/06		PB
Sprawdzil	mgr inż. Jakub Ingol	instalacyjny	PK/0064/P006/14		
Opracował					

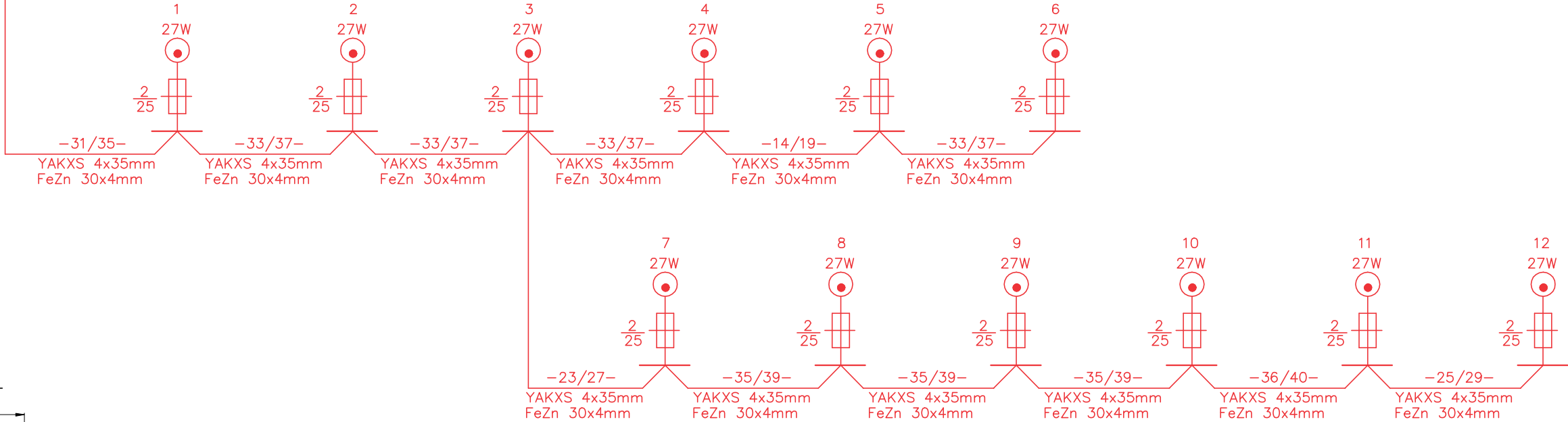
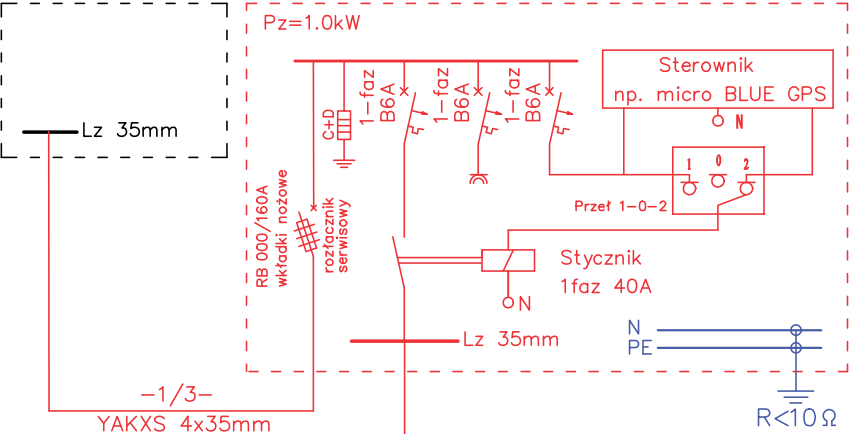
Kraków, październik 2019r.

Egz.

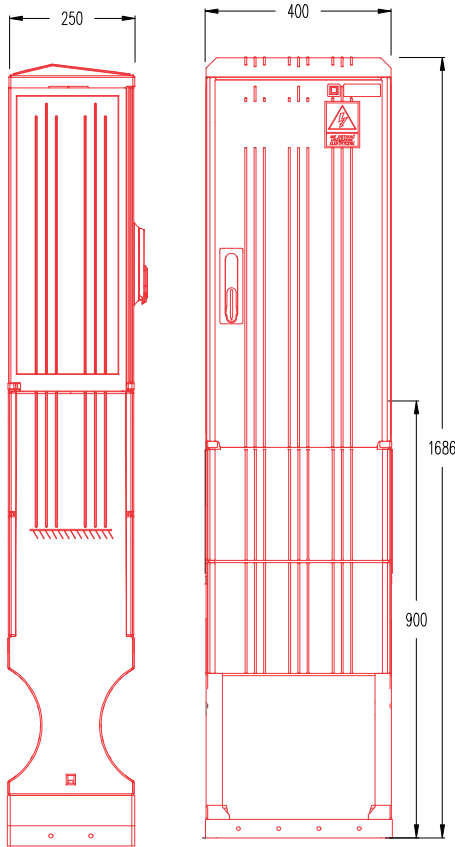
Rys. 2

Skala
1:500

zestaw 1P
wg TAURON



szafka SOU – widok



Uwaga:
aparaty elektryczne przystosować do plombowania
aparaty elektryczne zabezpieczyć przed dotykiem
wyłącznik serwisowy zazbroić wkładkami nożowymi

zasilanie: stacja trafo SN/nN BBW30382 "Graboszyce Szkoła" TN-C, ZZZ nr: BBW309759 obw 5 BBW30382/5

Pracownia Inżynierska "INFRA-ROADS" Tomasz Bator ul.Bronowicka 42/28 ; 30 - 091 Kraków tel. 606-255-645; e-mail t.m.bator@gmail.com		Inwestor: Gmina Zator Plac Marszałka Józefa Piłsudskiego 1 32-640 Zator			
		Nazwa opracowania:			
- - INFRA - ROADS - -		„Budowa dróg wewnętrznych wraz z sieciami kanalizacji sanitarnej i opadowej, siecią wodociągową i siecią oświetlenia ulicznego, na osiedlu w Graboszycach, gmina Zator”			
Tytuł rysunku:					
Schemat zasilania					
Funkcja	Imię i nazwisko	Specjalność	Nr uprawnień	Podpis	Rodzaj oprac. PB
Projektant	mgr inż. Przemysław Wygoda	instalacyjna	MAP/0153/P00E/06		
Sprawdził	mgr inż. Jakub Ingłot	instalacyjna	PDK/0064/PW0E/14		
Opracował					Skala
Kraków, październik 2019r			Egz.	Rys. 3	